

Coordenadas GPS N43 26.516 W6 42.169

Teléfonos

Villayón
Ayuntamiento: 985 62 50 55 / Fax.: 985 62 50 45
Oficina de Información y Turismo (Oneta): 685 80 13 81
Centro de Salud: 985 62 50 88
Farmacia: 985 62 50 56
Centro de Interpretación de los Paisajes de Montaña de Villayón: 985 625 055 / 985 625 009

www.parquehistorico.org

Cartografía: Intermapa. Diseño: FOFIMA. Imprime: EUJDA. Dep. legal: As-6754/09



Villayón












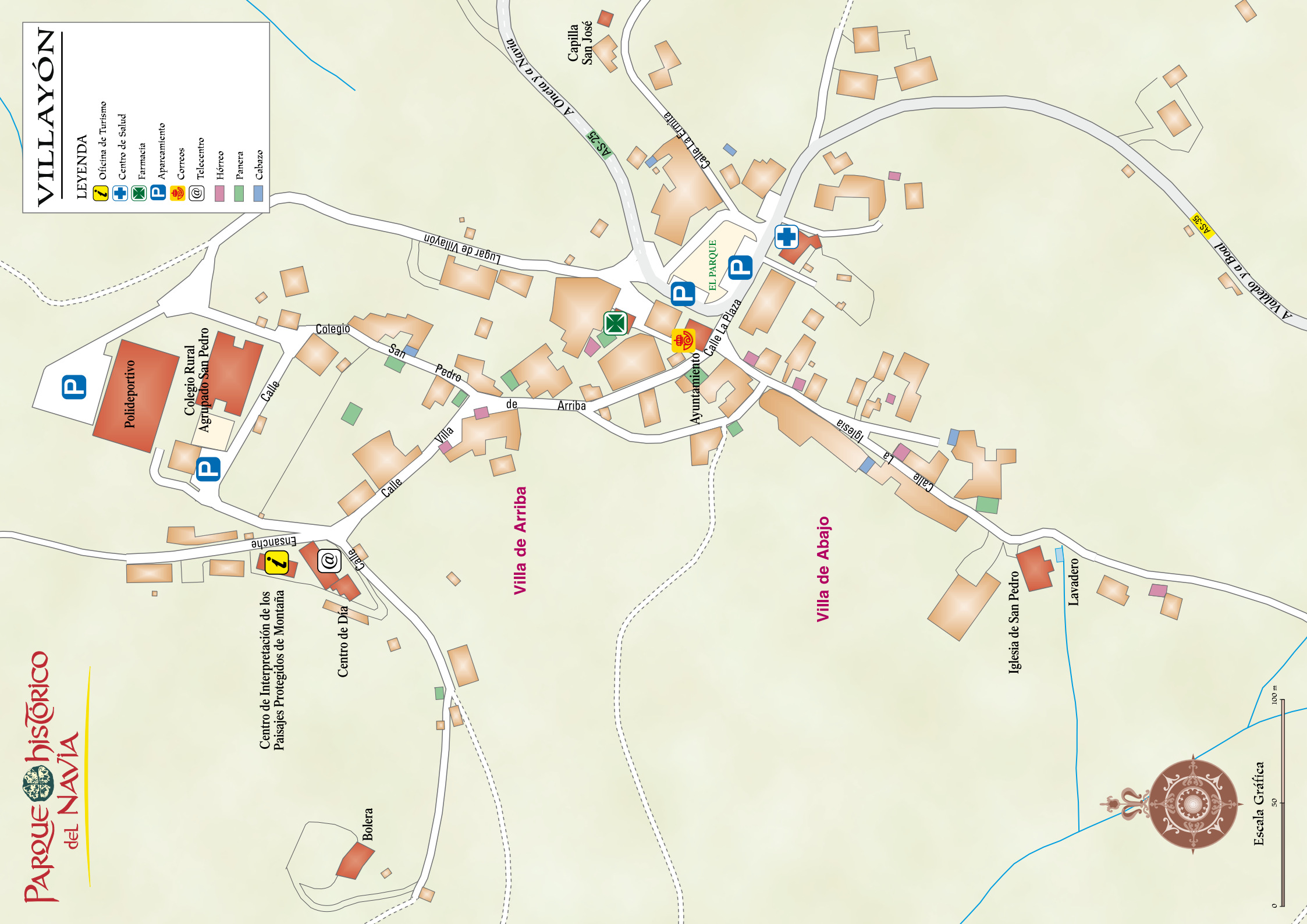
PARQUE HISTÓRICO
del NAVIA

EL HOMBRE EN LA NATURALEZA
M E N I N N A T U R E

VILLAYÓN

LEYENDA

-  Oficina de Turismo
-  Centro de Salud
-  Farmacia
-  Aparcamiento
-  Correos
-  Telecentro
-  Hórreo
-  Panera
-  Cabazo



Villa de Arriba

Villa de Abajo

Centro de Interpretación de los
Paisajes Protegidos de Montaña

Centro de Día

Bolera

Colegio

San Pedro

de Arriba

Ayuntamiento

Calle La Plaza

EL PARQUE

Calle La Enría

Capilla
San José

Calle
La Iglesia

Iglesia de San Pedro

Lavadero

EscaLa Gráfica

0 50 100 m

