

Coordenadas GPS N43 33.489 W6 44.023

### Teléfonos

#### Coaña

Ayuntamiento de Coaña: 985 63 08 01 / Fax.: 985 63 04 68

Oficina de Información y Turismo: 679 810 007

Hospital de Jarrío: 985 63 93 00

Centro de Salud (El Espín): 985 47 35 50

Farmacias: Isabel Prieto Cigarrán (El Espín): 985 63 10 68

Luz Méndez Álvarez (Jarrío): 985 47 39 64

Policía Local: 985 63 08 01

Parada de Taxi (Hospital Jarrío): 985 47 33 44

Aula Didáctica del Castro de Coaña: 985 978 401

[www.parquehistorico.org](http://www.parquehistorico.org)

FUNDACIÓN  
**PARQUE HISTÓRICO**  
del NAVIA



Cartografía: Intermapa. Diseño: FORMA. Imprime: EUJDA. Dep. legal: As-6789/09







Ortiguera

**PARQUE HISTÓRICO**  
del NAVIA

EL HOMBRE EN LA NATURALEZA  
M E N I N N A T U R E


# ORTIGUEIRA/ ORTIGUERA

## LEYENDA

-  Telecentro
-  Vista Panorámica
-  Arquitectura de la Emigración
-  Ruta Peatonal (Gran Recorrido)

Cabo San Agustín

Bigareiro



Escala Gráfica



GR. E-9

Padilleiro

El Fornel

A Capilla

Ermita de San Agustín

Faro antiguo  
Faro

A Cabana

El Cierro

El Campo

La Rasa

Playa de Arnelles

El Ribeiro

El Penedón

A Poceirúa

El Cristo

Quinta Jardón

El Parque

A Cruz

Biblioteca Gonzalo Anes Alvarez

Fundión

Campo da Nora

Centro Social

Casa de Cultura

Casa do Gallo

PARQUE HISTÓRICO  
del NAVIA

Rabeirón

Arroyo

Villares

Iglesia de San Martín

CN-4

A Tapia y a Navia

