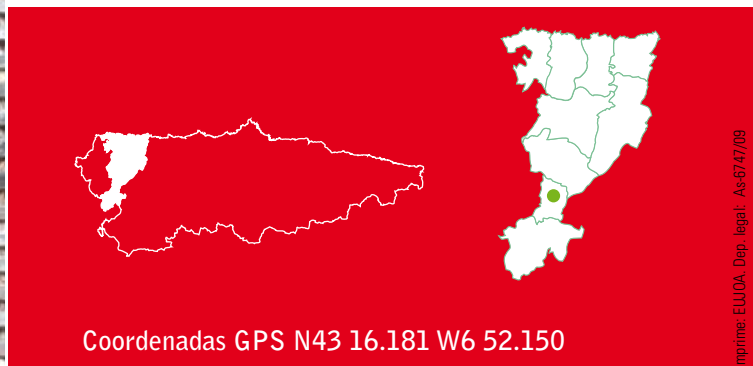


Argul



Coordenadas GPS N43 16.181 W6 52.150

Teléfonos

Pesoz

Ayuntamiento de Pesoz: 985 62 70 00 / Fax.: 985 62 72 11

Museo Etnológico: 985 62 73 38


www.parquehistorico.org

Cartografía: Intermapa. Diseño: FORMA. Imprime: EUJDA. Dep. legal: As-6747/09

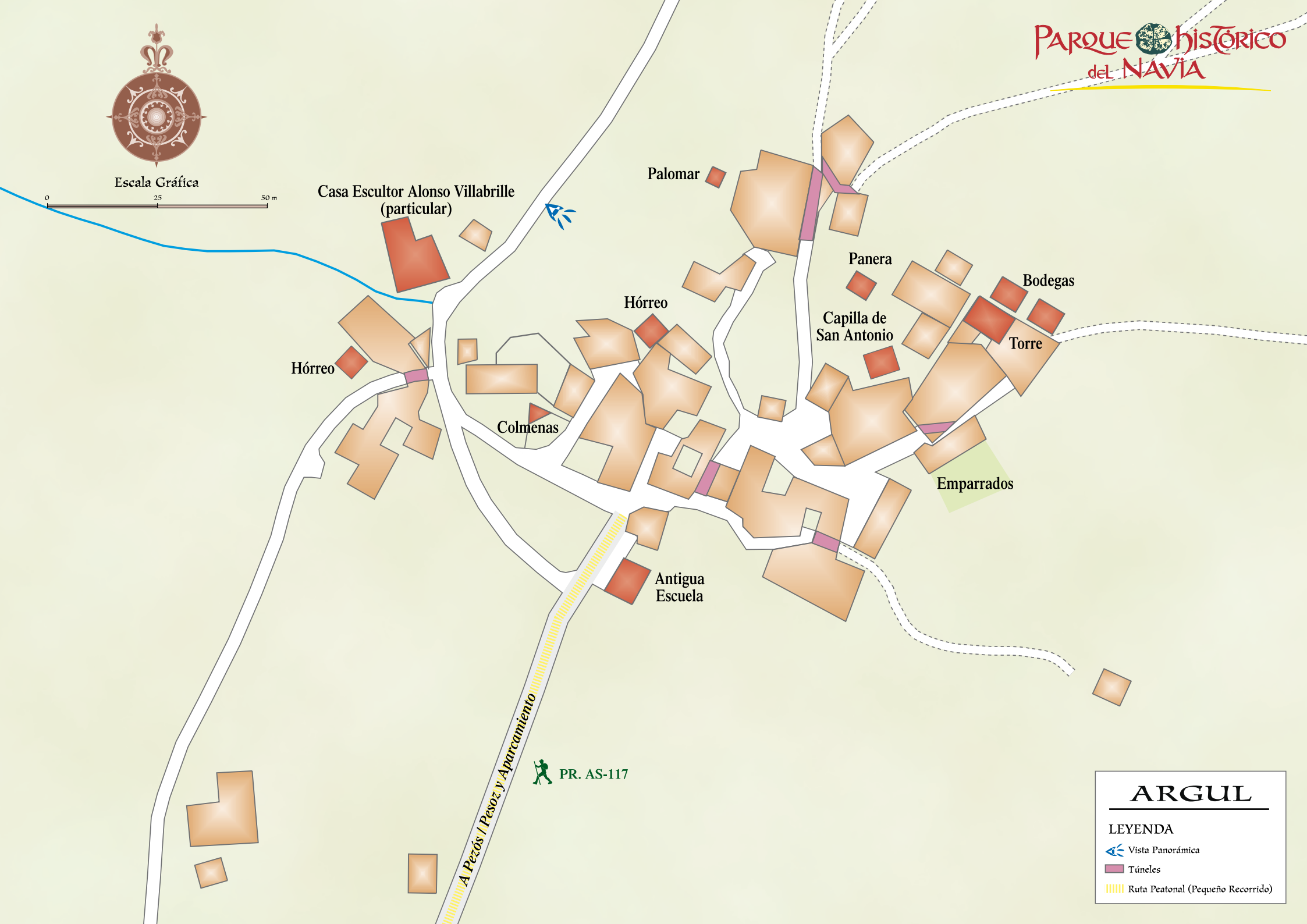


PARQUE HISTÓRICO
del NAVIA

EL HOMBRE EN LA NATURALEZA
M E N I N N A T U R E



Escala Gráfica



Casa Escultor Alonso Villabrille
(particular)

Palomar

Panera

Bodegas

Hórreo

Capilla de
San Antonio

Torre

Hórreo

Colmenas

Emparrados




Antigua
Escuela

A Pezós / Pésos y Aparcamiento

 PR. AS-117

ARGUL

LEYENDA

-  Vista Panorámica
-  Túneles
-  Ruta Peatonal (Pequeño Recorrido)